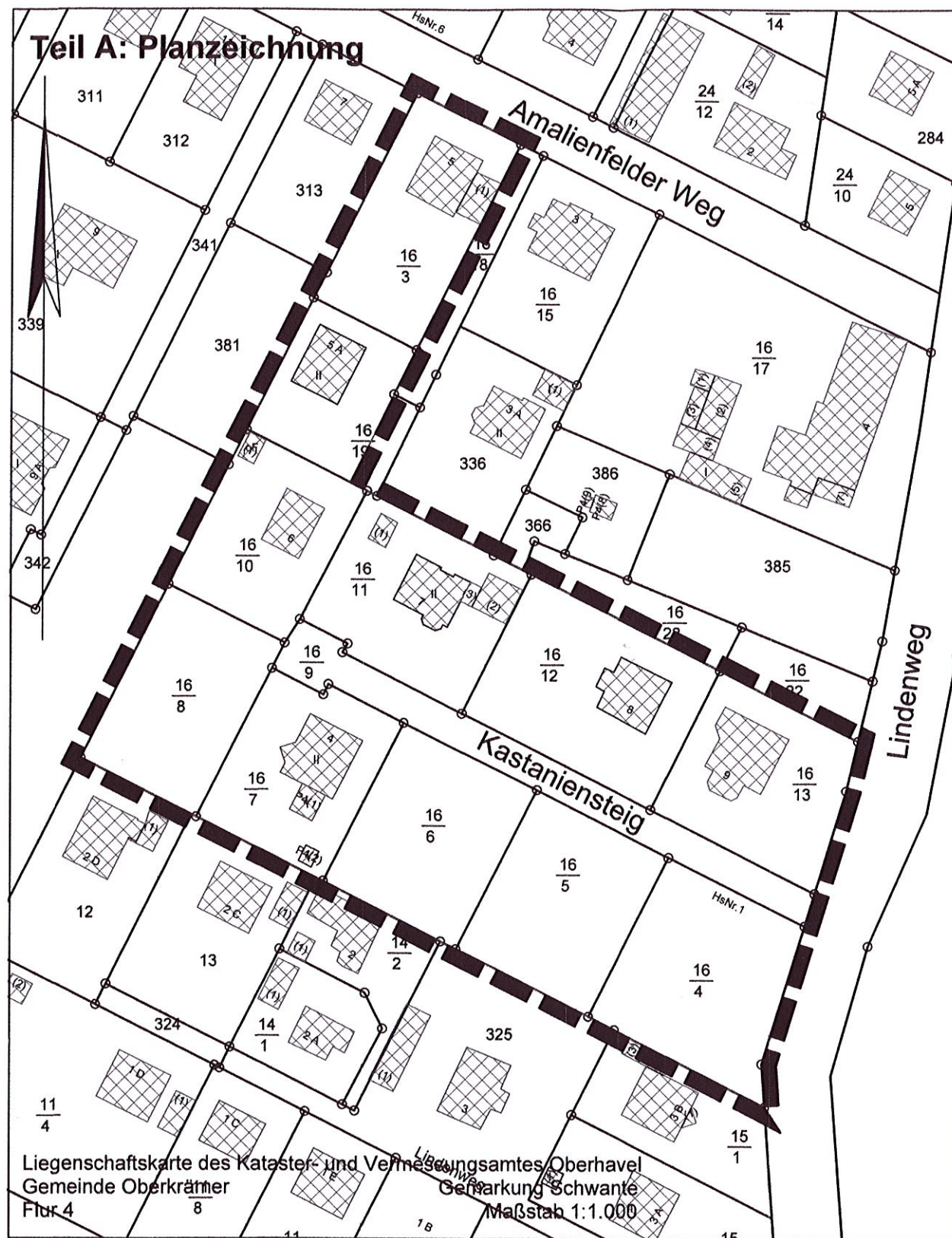


Teil A: Planzeichnung



Teil B: Text

1. FESTSETZUNGEN

- 1.1 Der Vorhaben- und Erschließungsplan Nr. 2 "Lindenweg 4", Schwante, durch ortsübliche Bekanntmachung der Genehmigung am 05.05.1993 in Kraft getreten, wird aufgehoben.

Katastervermerk

Die verwendete Plangrundlage enthält den Inhalt des Liegenschaftskatasters mit Stand vom 11.03.2019 und weist die planungsrelevanten baulichen Anlagen sowie Straßen, Wege und Plätze vollständig nach. Sie ist hinsichtlich der planungsrelevanten Bestandteile geometrisch eindeutig. Die Übertragbarkeit der neu zu bildenden Grenzen in die Örtlichkeit ist eindeutig möglich.

Oranienburg, den 20.3.2019
Hersteller der Plangrundlage

Verfahrensvermerke

Ausfertigung

Die Gemeindevertretung hat auf ihrer Sitzung am 25.06.18 die Abwägung der vorgebrachten Stellungnahmen der Öffentlichkeit sowie der Behörden und sonstigen Träger öffentlicher Belange geprüft und die Satzung über die Aufhebung des Vorhaben- und Erschließungsplanes gemäß § 10 BauGB beschlossen und die Begründung gebilligt.

Die Satzung über die Aufhebung des Vorhaben- und Erschließungsplanes wird hiermit ausgefertigt.

Oberkrämer, den 16.05.19
Der Bürgermeister

Bekanntmachung

Der Satzungsbeschluss zur Aufhebung des Vorhaben- und Erschließungsplanes sowie die Stelle, bei der die Satzung auf Dauer während der Dienststunden von jedermann eingesehen werden kann und über dessen Inhalt Auskunft zu erhalten ist, ist am 17.5.19 ortsüblich bekannt gemacht worden. In der Bekanntmachung ist auf die Geltendmachung der Verletzung von Verfahrens- und Formvorschriften und von Mängeln der Abwägung sowie auf die Rechtsfolgen (§ 215 Abs. 2 BauGB) und weiter auf Fälligkeit und Erlöschen von Schadensersatzansprüchen (§ 44 BauGB) hingewiesen worden.

Die Satzung über die Aufhebung des Vorhaben- und Erschließungsplanes ist mit der Bekanntmachung in Kraft getreten.

Oberkrämer, den 23.05.2019
Der Bürgermeister

Lage des Plangebietes




Satzung über die Aufhebung des Vorhaben- und Erschließungsplanes Nr. 2 "Lindenweg 4" in Schwante Gemeinde Oberkrämer

Februar 2019

Maßstab 1 : 1.000

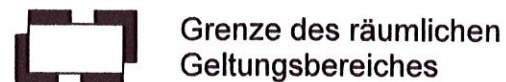
Bearbeiter:
Dipl.-Geogr. Torsten Vogenauer
Stadtplanung • Stadtforschung
Kastanienallee 16, 12623 Berlin



Zeichenerklärung

FESTSETZUNGEN

1. Sonstige Planzeichen



INFORMATIVE DARSTELLUNGEN



ERKLÄRUNG PLANGRUNDLAGE

